

P.U.G.S.S.

PIANO URBANO GENERALE SERVIZI SOTTOSUOLO

Legge Regionale n° 26/2003

ad integrazione del

Piano dei Servizi (art. 9 comma 8 L.R. 12/05)

Adottato il:
con delibera C.C.n°:

elaborato Classificazione strade - F
scala 1 : 6000



Sindaco:
Maria Angela Capuccino

Responsabile procedimento:
Sarah Mazzucchi




Vicesindaco:
Alberto Introzzi

Ing. Luca Marietta
BioOpen - TECNOLOGIE OPEN PER IL TERRITORIO
Via Asago, 32a - 22100 Como
Tel. 031 91387 - Fax. 031 230360

LEGENDA

 confine comunale

Classificazione strade per impatto sugli scavi

-  alto impatto
-  medio impatto
-  basso impatto



0 50 100 150 200 metri

