

COMUNE DI COMO

COMUNE DI MONTANO LUCINO
Provincia di Como

PGT Piano di Governo del Territorio
1ª Variante parziale di piano

Adottato il: C.C.n.º
con delibera C.C.n.º

Approvato il: con delibera C.C.n.º










CARTA DI INQUADRAMENTO DI DETTAGLIO
Tavola 1c
Scala 1:2000
Componente geologica, idrogeologica e sismica

Allegato di:
Legge n. 1150/1942
Legge Regionale n. 1/2005, n.31/2014 e s.m.i.

Sindaco:
Alberto Intrazzi

Responsabile procedimento:
Flavio Carotti

Elementi litologici

-  Gonfolite lombarda affiorante/sub affiorante
-  Depositi alluvionali e fluvio-glaciali
-  Area con riporti di origine antropica
-  Crinale principale
-  Orto di scarpata glaciale - non attiva
-  Orto di scarpata di erosione torrenziale - attiva
-  Alveo in erosione
-  Limite area palustre
-  Area con mediocri caratteristiche geotecniche