

COMUNE DI MONTANO LUCINO
Provincia di Como

PGT Piano di Governo del Territorio

1ª Variante parziale di piano

Al. san. di:
Legge n. 1150/1942
Legge Regionali n. 2/2006, n.3/2014 e s.m.

Adottato il:
con delibera C.C.n.:

Approvato il:
con delibera C.C.n.:

CARTA DEI VINCOLI
Tavola 3a
Scala 1:2000
Componente geologica, idrogeologica e sismica

STUDIO ASSOCIATO COGEO
CASTIGLIONI dott. geol. FLAVIO
Via San Fermo, 65 - 22042 San Fermo della Battaglia (CO)
tel. 031.530544 - studiocogeo@garino.it



Stipendiati:
Autore: Garino
Responsabile progettazione:
Flavio Castiglioni

Vincoli polizia idraulica (d.g.r. 25/01/2002 n.71.7868 e s.m.i)


Fascia di rispetto del reticolo idrico minore

Fascia di rispetto del reticolo idrico maggiore


Area di salvaguardia delle captazioni ad uso idropotabile

Pozzo - limite della "zona di tutela assoluta" (raggio=10m)


Limite della "zona di rispetto" (criterio cronologico)




Limite della "zona di rispetto" (criterio cronologico)



Fascia di rispetto del reticolo idrico maggiore



Fascia di rispetto del reticolo idrico minore



Vincoli polizia idraulica (d.g.r. 25/01/2002 n.71.7868 e s.m.i)

COMUNE DI COLVERDE

COMUNE DI SAN FERMO DELLA BATTAGLIA

COMUNE DI SAN FERMO DELLA BATTAGLIA

Delimitazione delle aree in dissesto
Area di frana attiva (Fa)

